



PLU

- Plan Local d'Urbanisme -

Commune de

ALTENHEIM

PLAN DE REGLEMENT

Elaboration du PLU le 01/10/2009

Echelle au 1/2000ème

REVISION ALLEGEE N°1

ARRET

Vu pour être annexé à la délibération du 24 juin 2019,

A Altenheim,
Le 25 juin 2019




le Maire,
Mickael VOLLMAR

REVISION ALLEGEE N°1

ENQUETE PUBLIQUE

Vu pour être annexé à l'arrêté du 26 août 2019,


A Altenheim,
Le 26/08/2019



le Maire,
Mickael VOLLMAR



atip
AGENCE TERRITORIALE D'URBANISME PUBLIQUE
TERRITOIRE OUEST
1 rue de Mannheim
67700 SAVERNE



Modification du PLU

LIMITES



EMPLACEMENTS RESERVES



1

Numéro de renvoi à
la liste des emplacements réservés

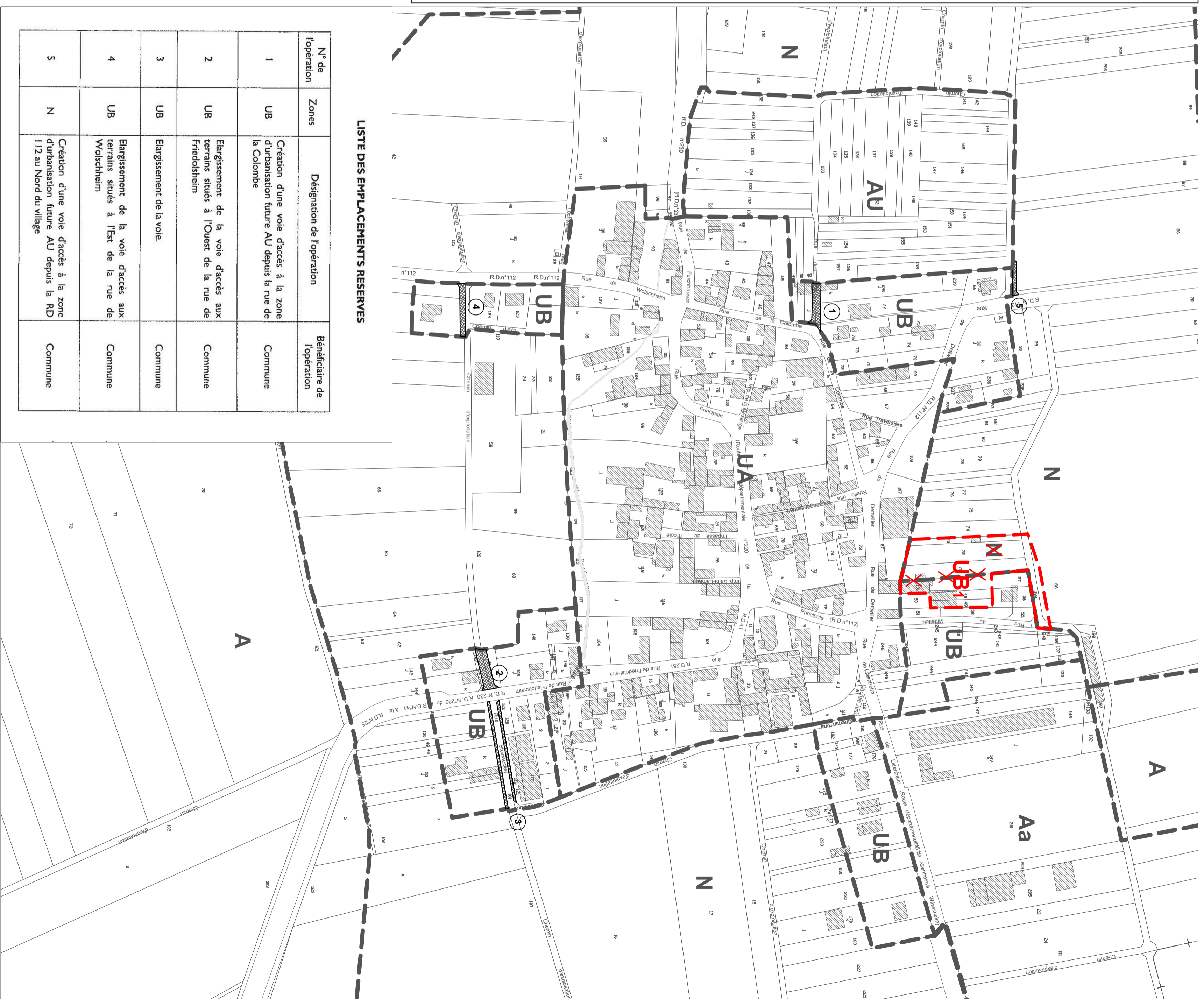
OUVRAGE PUBLIC
INSTALLATION D'INTERET
GENERAL



2

VOIE PUBLIQUE
A CREER OU A ELARGIR

D'une manière générale, les limites de zone ou de secteur s'appuient sur des limites parcellaires. Dans le cas contraire, la limite à considérer est constituée par l'axe des limites de zone ou de secteur.



LISTE DES EMBLEMES RESERVES

N° de l'opération	Zones	Désignation de l'opération	Bénéficiaire de l'opération
1	UB	Création d'une voie d'accès à la zone d'urbanisation future AU depuis la rue de la Colombe	Commune
2	UB	Elargissement de la voie d'accès aux terrains situés à l'Ouest de la rue de Friedolsheim	Commune
3	UB	Elargissement de la voie.	Commune
4	UB	Elargissement de la voie d'accès aux terrains situés à l'Est de la rue de Wolschheim	Commune
5	N	Création d'une voie d'accès à la zone d'urbanisation future AU depuis la RD n°112 au Nord du village	Commune